

Филиал публично-правовой компании "Роскадастр" по Республике Дагестан

полное наименование органа регистрации прав

Выписка из Единого государственного реестра недвижимости об объекте недвижимости

Сведения о характеристиках объекта недвижимости

На основании запроса от 04.03.2023, поступившего на рассмотрение 05.03.2023, сообщаем, что согласно записям Единого государственного реестра недвижимости:

Раздел 1 Лист 1

Сооружение			
вид объекта недвижимости			


Лист № 1 раздела 1	Всего листов раздела 1: 2	Всего разделов: 4	Всего листов выписки: 11
--------------------	---------------------------	-------------------	--------------------------

06.03.2023г. № КУВИ-001/2023-55283932	
Кадастровый номер:	05:02:000000:2873
Номер кадастрового квартала:	05:02:000000
Дата присвоения кадастрового номера:	18.08.2020

Ранее присвоенный государственный учетный номер:	данные отсутствуют		
Местоположение:	Республика Дагестан, р-н. Кизлярский р-н, с. Черняевка.		
Площадь:	данные отсутствуют		
Основная характеристика (для сооружения):	тип	значение	единица измерения
	протяженность	1010	в метрах
Назначение:	7.7. сооружения трубопроводного транспорта		
Наименование:	Газификация с. Черняевка Кизлярского района Республики Дагестан		
Количество этажей, в том числе подземных этажей:	данные отсутствуют		
Год ввода в эксплуатацию по завершении строительства:	2012		
Год завершения строительства:	данные отсутствуют		
Кадастровая стоимость, руб.:	1110223.07		
Кадастровые номера иных объектов недвижимости, в пределах которых расположен объект недвижимости:	05:02:000006:1268, 05:02:000006:2, 05:02:000006:5, 05:02:000006:1279, 05:02:000006:1795		
Кадастровые номера помещений, машино-мест, расположенных в здании или сооружении:	данные отсутствуют		
Кадастровые номера объектов недвижимости, из которых образован объект недвижимости:	данные отсутствуют		
Кадастровые номера образованных объектов недвижимости:	данные отсутствуют		
Сведения о включении объекта недвижимости в состав предприятия как имущественного комплекса:	данные отсутствуют		
Сведения о включении объекта недвижимости в состав единого недвижимого комплекса:	данные отсутствуют		


полное наименование должности		ДОКУМЕНТ ПОДПИСАН	
		ЭЛЕКТРОННОЙ ПОДПИСЬЮ	
	Сертификат: 3094B7974B3CA8E1F07A347CFAD6FA78		
	Владелец: ФЕДЕРАЛЬНАЯ СЛУЖБА ГОСУДАРСТВЕННОЙ РЕГИСТРАЦИИ, КАДАСТРА И КАРТОГРАФИИ Действителен: с 17.05.2022 по 10.08.2023		инициалы, фамилия

Сооружение			
вид объекта недвижимости			
Лист № 2 раздела 1	Всего листов раздела 1: 2	Всего разделов: 4	Всего листов выписки: 11
06.03.2023г. № КУВИ-001/2023-55283932			
Кадастровый номер:		05:02:000000:2873	
Виды разрешенного использования:		данные отсутствуют	
Сведения о включении объекта недвижимости в реестр объектов культурного наследия:		данные отсутствуют	
Сведения о кадастровом инженере:		созданием сооружения, расположенного по адресу: Республика Дагестан, Кизлярский р-н, с. Черняевка.	
Статус записи об объекте недвижимости:		Сведения об объекте недвижимости имеют статус "актуальные"	
Особые отметки:		Сведения, необходимые для заполнения разделов: 6 - Сведения о частях объекта недвижимости; 7 - Перечень помещений, машино-мест, расположенных в здании, сооружении; 8 - План расположения помещения, машино-места на этаже (плане этажа), отсутствуют.	
Получатель выписки:		Халилов Темирхан Магомедович, действующий(ая) на основании документа "" Минимущество Дагестана	

полное наименование должности	 ДОКУМЕНТ ПОДПИСАН ЭЛЕКТРОННОЙ ПОДПИСЬЮ Сертификат: 3094B7974B3CA8E1F07A347CFAD6FA78 Владелец: ФЕДЕРАЛЬНАЯ СЛУЖБА ГОСУДАРСТВЕННОЙ РЕГИСТРАЦИИ, КАДАСТРА И КАРТОГРАФИИ Действителен: с 17.05.2022 по 10.08.2023	инициалы, фамилия

Выписка из Единого государственного реестра недвижимости об объекте недвижимости
Сведения о зарегистрированных правах

Сооружение			
вид объекта недвижимости			
Лист № 1 раздела 2		Всего листов раздела 2: 1	Всего разделов: 4
Всего листов выписки: 11			
06.03.2023г. № КУВИ-001/2023-55283932			
Кадастровый номер:		05:02:000000:2873	
1	Правообладатель (правообладатели):	1.1	Республика Дагестан
	Сведения о возможности предоставления третьим лицам персональных данных физического лица:	1.1.1	данные отсутствуют
2	Вид, номер, дата и время государственной регистрации права:	2.1	Собственность 05:02:000000:2873-05/190/2020-1 18.08.2020 01:19:59
3	Сведения об осуществлении государственной регистрации сделки, права без необходимого в силу закона согласия третьего лица, органа:	3.1	данные отсутствуют
4	Ограничение прав и обременение объекта недвижимости:	не зарегистрировано	
5	Договоры участия в долевом строительстве:	не зарегистрировано	
6	Заявленные в судебном порядке права требования:	данные отсутствуют	
7	Сведения о возможности предоставления третьим лицам персональных данных физического лица	данные отсутствуют	
8	Сведения о возражении в отношении зарегистрированного права:	данные отсутствуют	
9	Сведения о наличии решения об изъятии объекта недвижимости для государственных и муниципальных нужд:	данные отсутствуют	
10	Сведения о невозможности государственной регистрации без личного участия правообладателя или его законного представителя:	данные отсутствуют	
11	Правопритязания и сведения о наличии поступивших, но не рассмотренных заявлений о проведении государственной регистрации права (перехода, прекращения права), ограничения права или обременения объекта недвижимости, сделки в отношении объекта недвижимости:	отсутствуют	

полное наименование должности	 ДОКУМЕНТ ПОДПИСАН ЭЛЕКТРОННОЙ ПОДПИСЬЮ Сертификат: 3094B7974B3CA8E1F07A347CFAD6FA78 Владелец: ФЕДЕРАЛЬНАЯ СЛУЖБА ГОСУДАРСТВЕННОЙ РЕГИСТРАЦИИ, КАДАСТРА И КАРТОГРАФИИ Действителен: с 17.05.2022 по 10.08.2023	инициалы, фамилия

Выписка из Единого государственного реестра недвижимости об объекте недвижимости

Описание местоположения объекта недвижимости

Сооружение
вид объекта недвижимости

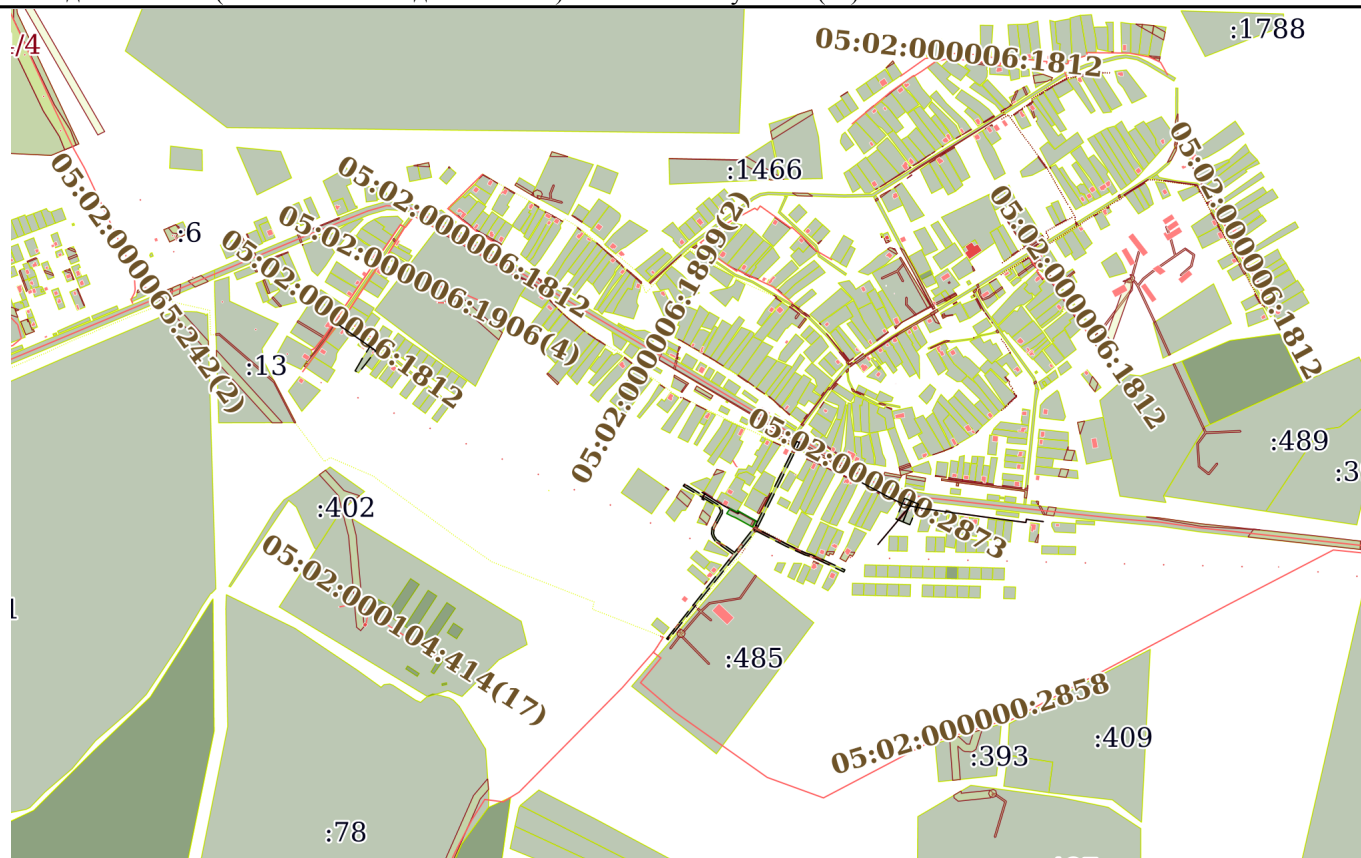
Лист № 1 раздела 5	Всего листов раздела 5: 1	Всего разделов: 4	Всего листов выписки: 11
--------------------	---------------------------	-------------------	--------------------------

06.03.2023г. № КУВИ-001/2023-55283932

Кадастровый номер:

05:02:000000:2873

Схема расположения объекта недвижимости (части объекта недвижимости) на земельном участке(ах)



Масштаб 1:20000

Условные обозначения:



ДОКУМЕНТ ПОДПИСАН
ЭЛЕКТРОННОЙ ПОДПИСЬЮ

Сертификат: 3094B7974B3CA8E1F07A347CFAD6FA78

Владелец: ФЕДЕРАЛЬНАЯ СЛУЖБА ГОСУДАРСТВЕННОЙ
РЕГИСТРАЦИИ, КАДАСТРА И КАРТОГРАФИИ
Действителен: с 17.05.2022 по 10.08.2023

полное наименование должности

инициалы, фамилия

Выписка из Единого государственного реестра недвижимости об объекте недвижимости

Описание местоположения объекта недвижимости

Сооружение			
вид объекта недвижимости			
Лист № 1 раздела 5.1	Всего листов раздела 5.1: 7	Всего разделов: 4	Всего листов выписки: 11
06.03.2023г. № КУВИ-001/2023-55283932			
Кадастровый номер:		05:02:000000:2873	

1. Сведения о координатах характерных точек контура объекта недвижимости						
Система координат МСК-05						
Номер точки	Координаты, м		Радиус, м	Средняя квадратическая погрешность определения координат характерных точек контура, м	Глубина, высота, м	
	X	Y			H1	H2
	2	3	4	5	6	7
1	324316.4	310926.16	-	0.1	данные отсутствуют	данные отсутствуют
2	324320.02	310919.79	-	0.1	данные отсутствуют	данные отсутствуют
3	324327.22	310906.51	-	0.1	данные отсутствуют	данные отсутствуют
4	324335.5	310891.87	-	0.1	данные отсутствуют	данные отсутствуют
5	324341.72	310880.06	-	0.1	данные отсутствуют	данные отсутствуют
6	324339.15	310878.02	-	0.1	данные отсутствуют	данные отсутствуют
7	324338.07	310877.19	-	0.1	данные отсутствуют	данные отсутствуют
8	324342.91	310867.51	-	0.1	данные отсутствуют	данные отсутствуют
9	324349.31	310855.13	-	0.1	данные отсутствуют	данные отсутствуют
10	324355.49	310843.72	-	0.1	данные отсутствуют	данные отсутствуют
11	324362.51	310831.15	-	0.1	данные отсутствуют	данные отсутствуют
12	324371.11	310816.98	-	0.1	данные отсутствуют	данные отсутствуют

полное наименование должности	 ДОКУМЕНТ ПОДПИСАН ЭЛЕКТРОННОЙ ПОДПИСЬЮ Сертификат: 3094B7974B3CA8E1F07A347CFAD6FA78 Владелец: ФЕДЕРАЛЬНАЯ СЛУЖБА ГОСУДАРСТВЕННОЙ РЕГИСТРАЦИИ, КАДАСТРА И КАРТОГРАФИИ Действителен: с 17.05.2022 по 10.08.2023	инициалы, фамилия

Сооружение							
вид объекта недвижимости							
Лист № 2 раздела 5.1		Всего листов раздела 5.1: 7		Всего разделов: 4		Всего листов выписки: 11	
06.03.2023г. № КУВИ-001/2023-55283932							
Кадастровый номер:			05:02:000000:2873				
13	324377.78	310806.63	-	0.1	данные отсутствуют	данные отсутствуют	
14	324384.37	310796.26	-	0.1	данные отсутствуют	данные отсутствуют	
15	324389.45	310788.16	-	0.1	данные отсутствуют	данные отсутствуют	
16	324389.98	310787.5	-	0.1	данные отсутствуют	данные отсутствуют	
17	324387.05	310785.9	-	0.1	данные отсутствуют	данные отсутствуют	
18	324379.48	310781.85	-	0.1	данные отсутствуют	данные отсутствуют	
19	324378.66	310781.46	-	0.1	данные отсутствуют	данные отсутствуют	
20	324376.37	310780.15	-	0.1	данные отсутствуют	данные отсутствуют	
21	324374.11	310784.52	-	0.1	данные отсутствуют	данные отсутствуют	
22	324373.68	310785.49	-	0.1	данные отсутствуют	данные отсутствуют	
1	324315.72	311695.22	-	0.1	данные отсутствуют	данные отсутствуют	
2	324316.29	311691.06	-	0.1	данные отсутствуют	данные отсутствуют	
3	324318.52	311673.93	-	0.1	данные отсутствуют	данные отсутствуют	
4	324320.72	311657.56	-	0.1	данные отсутствуют	данные отсутствуют	
5	324321.94	311649.68	-	0.1	данные отсутствуют	данные отсутствуют	
6	324314.97	311648.85	-	0.1	данные отсутствуют	данные отсутствуют	
7	324313.34	311648.5	-	0.1	данные отсутствуют	данные отсутствуют	



ДОКУМЕНТ ПОДПИСАН
ЭЛЕКТРОННОЙ ПОДПИСЬЮ

Сертификат: 3094B7974B3CA8E1F07A347CFAD6FA78

Владелец: ФЕДЕРАЛЬНАЯ СЛУЖБА ГОСУДАРСТВЕННОЙ
РЕГИСТРАЦИИ, КАДАСТРА И КАРТОГРАФИИ
Действителен: с 17.05.2022 по 10.08.2023

полное наименование должности

инициалы, фамилия

Сооружение							
вид объекта недвижимости							
Лист № 3 раздела 5.1		Всего листов раздела 5.1: 7		Всего разделов: 4		Всего листов выписки: 11	
06.03.2023г. № КУВИ-001/2023-55283932							
Кадастровый номер:			05:02:000000:2873				
8	324314.47	311638.97	-	0.1	данные отсутствуют	данные отсутствуют	
9	324315.92	311628.43	-	0.1	данные отсутствуют	данные отсутствуют	
10	324318.09	311611.71	-	0.1	данные отсутствуют	данные отсутствуют	
11	324320.18	311595.41	-	0.1	данные отсутствуют	данные отсутствуют	
12	324322.44	311578.8	-	0.1	данные отсутствуют	данные отсутствуют	
13	324325.19	311558.3	-	0.1	данные отсутствуют	данные отсутствуют	
14	324328.2	311536.55	-	0.1	данные отсутствуют	данные отсутствуют	
15	324331.6	311511.84	-	0.1	данные отсутствуют	данные отсутствуют	
16	324333.95	311495.2	-	0.1	данные отсутствуют	данные отсутствуют	
17	324336.24	311478.16	-	0.1	данные отсутствуют	данные отсутствуют	
18	324338.31	311461.74	-	0.1	данные отсутствуют	данные отсутствуют	
19	324340.44	311445.68	-	0.1	данные отсутствуют	данные отсутствуют	
20	324343.17	311427.18	-	0.1	данные отсутствуют	данные отсутствуют	
21	324345.29	311411.09	-	0.1	данные отсутствуют	данные отсутствуют	
22	324347.78	311394.49	-	0.1	данные отсутствуют	данные отсутствуют	
23	324350.09	311376.41	-	0.1	данные отсутствуют	данные отсутствуют	
24	324350.51	311372.62	-	0.1	данные отсутствуют	данные отсутствуют	



ДОКУМЕНТ ПОДПИСАН
ЭЛЕКТРОННОЙ ПОДПИСЬЮ

Сертификат: 3094B7974B3CA8E1F07A347CFAD6FA78

Владелец: ФЕДЕРАЛЬНАЯ СЛУЖБА ГОСУДАРСТВЕННОЙ
РЕГИСТРАЦИИ, КАДАСТРА И КАРТОГРАФИИ
Действителен: с 17.05.2022 по 10.08.2023

полное наименование должности

инициалы, фамилия

Сооружение							
вид объекта недвижимости							
Лист № 4 раздела 5.1		Всего листов раздела 5.1: 7		Всего разделов: 4		Всего листов выписки: 11	
06.03.2023г. № КУВИ-001/2023-55283932							
Кадастровый номер:			05:02:000000:2873				
25	324352.89	311361.89	-	0.1	данные отсутствуют	данные отсутствуют	
26	324355.85	311346.95	-	0.1	данные отсутствуют	данные отсутствуют	
27	324357.42	311339.31	-	0.1	данные отсутствуют	данные отсутствуют	
28	324357.68	311338.22	-	0.1	данные отсутствуют	данные отсутствуют	
29	324354.87	311335.74	-	0.1	данные отсутствуют	данные отсутствуют	
30	324347.26	311329.52	-	0.1	данные отсутствуют	данные отсутствуют	
31	324334.52	311318.7	-	0.1	данные отсутствуют	данные отсутствуют	
32	324321.79	311308.04	-	0.1	данные отсутствуют	данные отсутствуют	
33	324309.88	311298.36	-	0.1	данные отсутствуют	данные отсутствуют	
34	324297.96	311288.34	-	0.1	данные отсутствуют	данные отсутствуют	
35	324285.28	311277.65	-	0.1	данные отсутствуют	данные отсутствуют	
36	324272.89	311267.27	-	0.1	данные отсутствуют	данные отсутствуют	
37	324263.03	311258.77	-	0.1	данные отсутствуют	данные отсутствуют	
38	324254.33	311251.76	-	0.1	данные отсутствуют	данные отсутствуют	
1	324357.68	311338.22	-	0.1	данные отсутствуют	данные отсутствуют	
2	324363.06	311318.91	-	0.1	данные отсутствуют	данные отсутствуют	
3	324370.44	311303.21	-	0.1	данные отсутствуют	данные отсутствуют	



ДОКУМЕНТ ПОДПИСАН
ЭЛЕКТРОННОЙ ПОДПИСЬЮ

Сертификат: 3094B7974B3CA8E1F07A347CFAD6FA78

Владелец: ФЕДЕРАЛЬНАЯ СЛУЖБА ГОСУДАРСТВЕННОЙ
РЕГИСТРАЦИИ, КАДАСТРА И КАРТОГРАФИИ
Действителен: с 17.05.2022 по 10.08.2023

полное наименование должности

инициалы, фамилия

Сооружение							
вид объекта недвижимости							
Лист № 5 раздела 5.1		Всего листов раздела 5.1: 7		Всего разделов: 4		Всего листов выписки: 11	
06.03.2023г. № КУВИ-001/2023-55283932							
Кадастровый номер:			05:02:000000:2873				
4	324377.43	311288.7	-	0.1	данные отсутствуют	данные отсутствуют	
5	324383.81	311275.55	-	0.1	данные отсутствуют	данные отсутствуют	
1	324775.69	309901.96	-	0.1	данные отсутствуют	данные отсутствуют	
2	324778.33	309898.66	-	0.1	данные отсутствуют	данные отсутствуют	
3	324792.28	309878.59	-	0.1	данные отсутствуют	данные отсутствуют	
4	324808.91	309854.72	-	0.1	данные отсутствуют	данные отсутствуют	
5	324823.09	309834.22	-	0.1	данные отсутствуют	данные отсутствуют	
6	324840.98	309808.81	-	0.1	данные отсутствуют	данные отсутствуют	
1	324383.81	311275.55	-	0.1	данные отсутствуют	данные отсутствуют	
2	324389.88	311264.58	-	0.1	данные отсутствуют	данные отсутствуют	
3	324395.83	311253.82	-	0.1	данные отсутствуют	данные отсутствуют	
4	324407.27	311232.35	-	0.1	данные отсутствуют	данные отсутствуют	
5	324412.32	311222.88	-	0.1	данные отсутствуют	данные отсутствуют	
6	324415.69	311216.54	-	0.1	данные отсутствуют	данные отсутствуют	
7	324419.29	311209.79	-	0.1	данные отсутствуют	данные отсутствуют	
1	324393.99	310780.4	-	0.1	данные отсутствуют	данные отсутствуют	
2	324389.98	310787.5	-	0.1	данные отсутствуют	данные отсутствуют	



ДОКУМЕНТ ПОДПИСАН
ЭЛЕКТРОННОЙ ПОДПИСЬЮ


Сертификат: 3094B7974B3CA8E1F07A347CFAD6FA78

Владелец: ФЕДЕРАЛЬНАЯ СЛУЖБА ГОСУДАРСТВЕННОЙ
РЕГИСТРАЦИИ, КАДАСТРА И КАРТОГРАФИИ
Действителен: с 17.05.2022 по 10.08.2023

полное наименование должности

инициалы, фамилия

Сооружение			
вид объекта недвижимости			
Лист № 6 раздела 5.1	Всего листов раздела 5.1: 7	Всего разделов: 4	Всего листов выписки: 11
06.03.2023г. № КУВИ-001/2023-55283932			
Кадастровый номер:		05:02:000000:2873	
2. Сведения о предельных высоте и глубине конструктивных элементов объекта недвижимости			
Предельная глубина конструктивных элементов объекта недвижимости, м		данные отсутствуют	
Предельная высота конструктивных элементов объекта недвижимости, м		данные отсутствуют	

полное наименование должности	 ДОКУМЕНТ ПОДПИСАН ЭЛЕКТРОННОЙ ПОДПИСЬЮ Сертификат: 3094B7974B3CA8E1F07A347CFAD6FA78 Владелец: ФЕДЕРАЛЬНАЯ СЛУЖБА ГОСУДАРСТВЕННОЙ РЕГИСТРАЦИИ, КАДАСТРА И КАРТОГРАФИИ Действителен: с 17.05.2022 по 10.08.2023	инициалы, фамилия

Сооружение			
вид объекта недвижимости			
Лист № 7 раздела 5.1	Всего листов раздела 5.1: 7	Всего разделов: 4	Всего листов выписки: 11
06.03.2023г. № КУВИ-001/2023-55283932			
Кадастровый номер:		05:02:000000:2873	

3. Сведения о характерных точках пересечения контура объекта недвижимости с контуром (контурами) иных зданий, сооружений, объектов незавершенного строительства

Система координат МСК-05

Номера характерных точек контура	Координаты, м		Средняя квадратическая погрешность определения координат характерных точек контура, м	Глубина, высота, м		Кадастровые номера иных объектов недвижимости, с контурами которых пересекается контур данного объекта недвижимости
	X	Y		H1	H2	
1	2	3	4	5	6	7
данные отсутствуют	данные отсутствуют	данные отсутствуют	данные отсутствуют	данные отсутствуют	данные отсутствуют	данные отсутствуют



ДОКУМЕНТ ПОДПИСАН
ЭЛЕКТРОННОЙ ПОДПИСЬЮ

Сертификат: 3094B7974B3CA8E1F07A347CFAD6FA78

Владелец: ФЕДЕРАЛЬНАЯ СЛУЖБА ГОСУДАРСТВЕННОЙ

РЕГИСТРАЦИИ, КАДАСТРА И КАРТОГРАФИИ

Действителен: с 17.05.2022 по 10.08.2023

полное наименование должности

инициалы, фамилия